



NOTAS: La parcela 152 al S. de La 33.
154 " S. " " 10.
155 " E. " " 33.

Une con la hoja nº 2.

hoja nº 3.
la con



P.25.

P.26

P.23.

UHE CON LA HOJA N.º 3.

N.º 1.

HOJA

L4

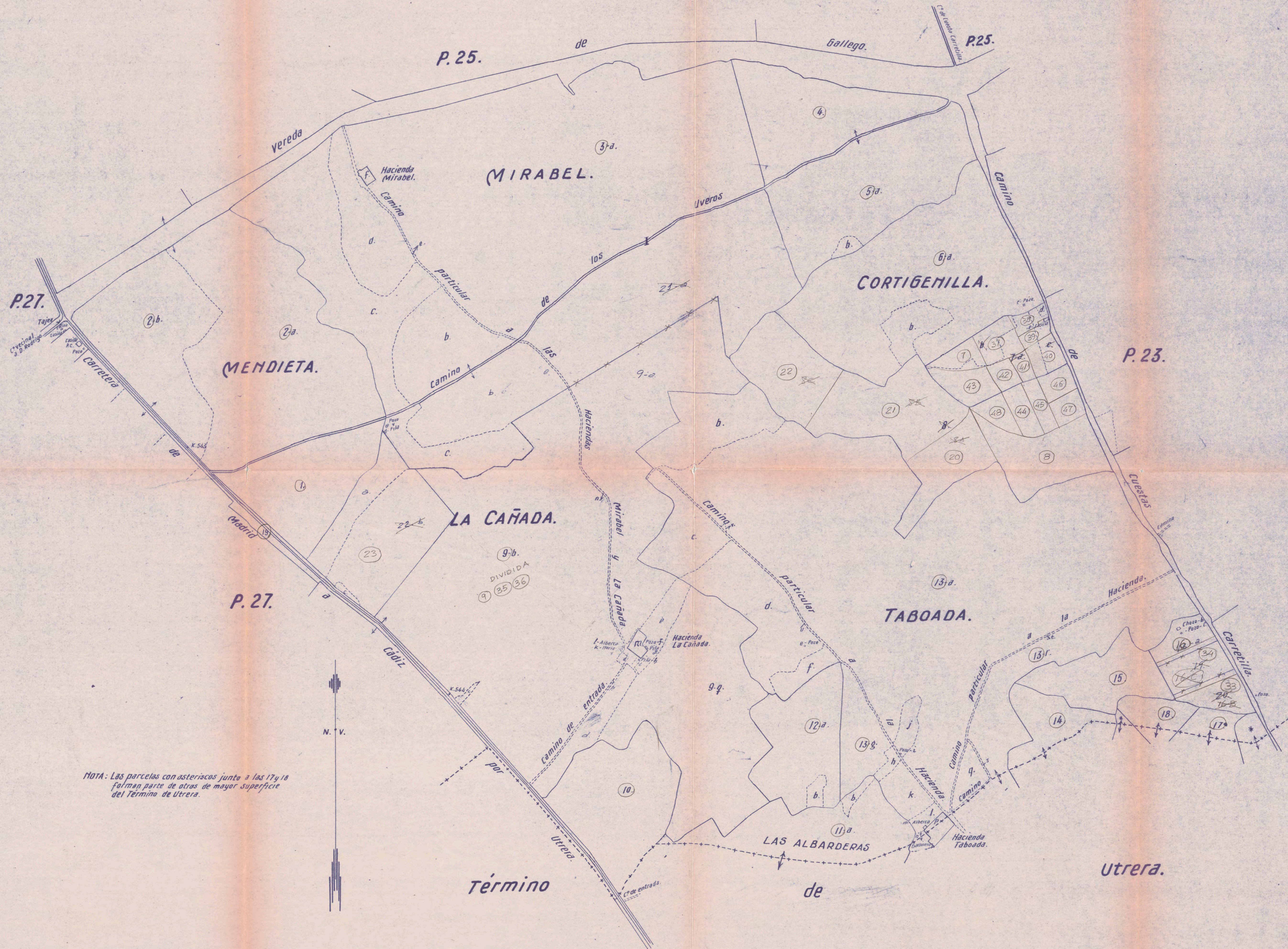
CON

UHE

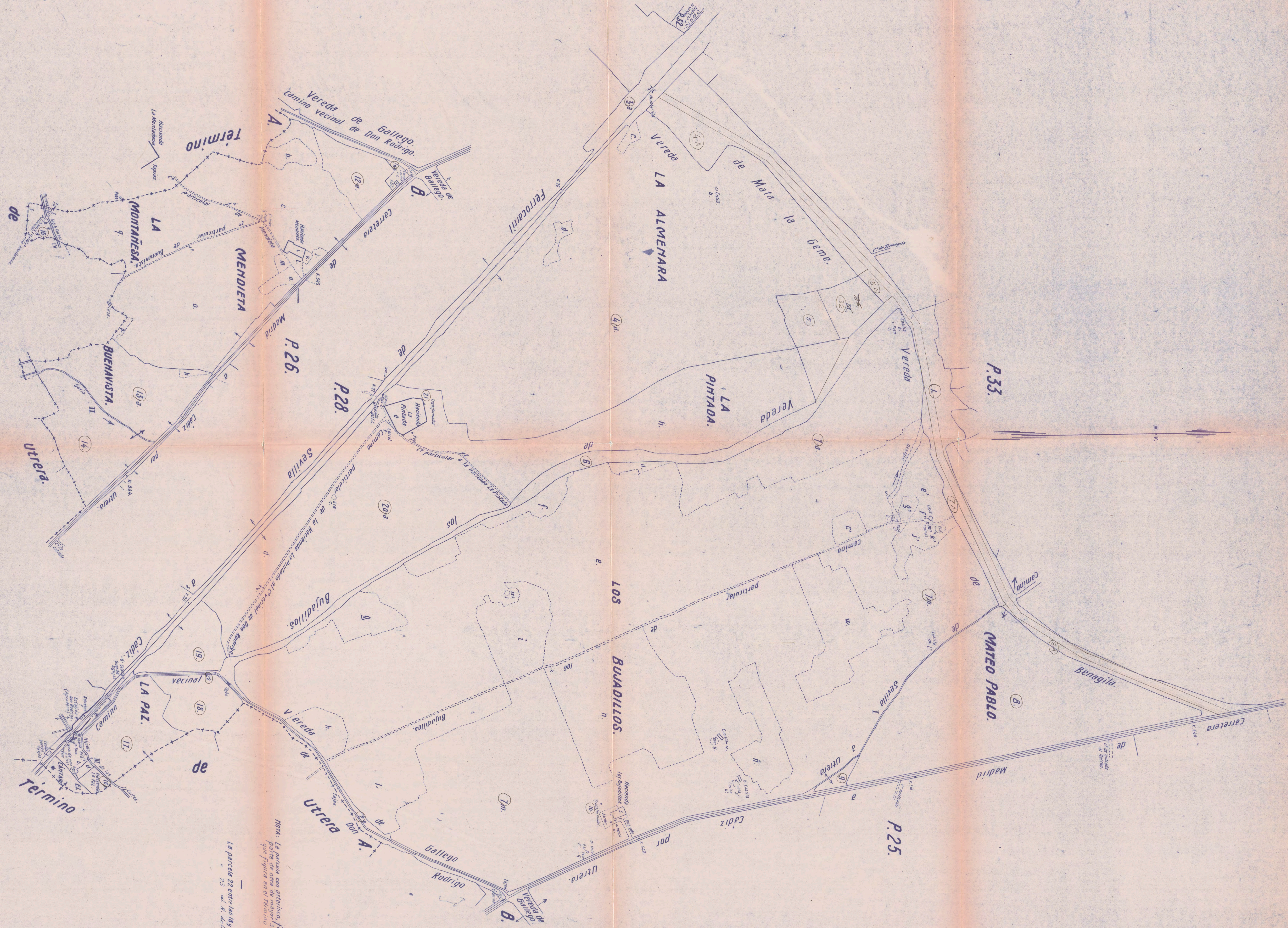
MATEDO PABLO.



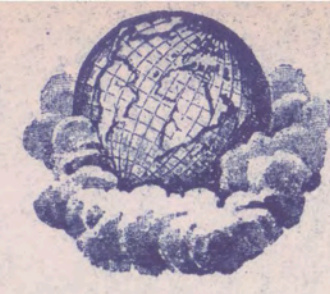
(9) EXISTE UN CROQUIS DE DIVISION NADA CLARO.



NOTA: Las parcelas con asteriscos junto a las 17 y 18 forman parte de otras de mayor superficie del Término de Utrera.



NOTA: La parcela con asterisco forma parte de un finca que figura en el término de Utrera.
La parcela 22 entre las 18 y 19.
" 23 del N. de 14.5.



Provincia de **SEVILLA**.
Partido judicial de **Utrera**.

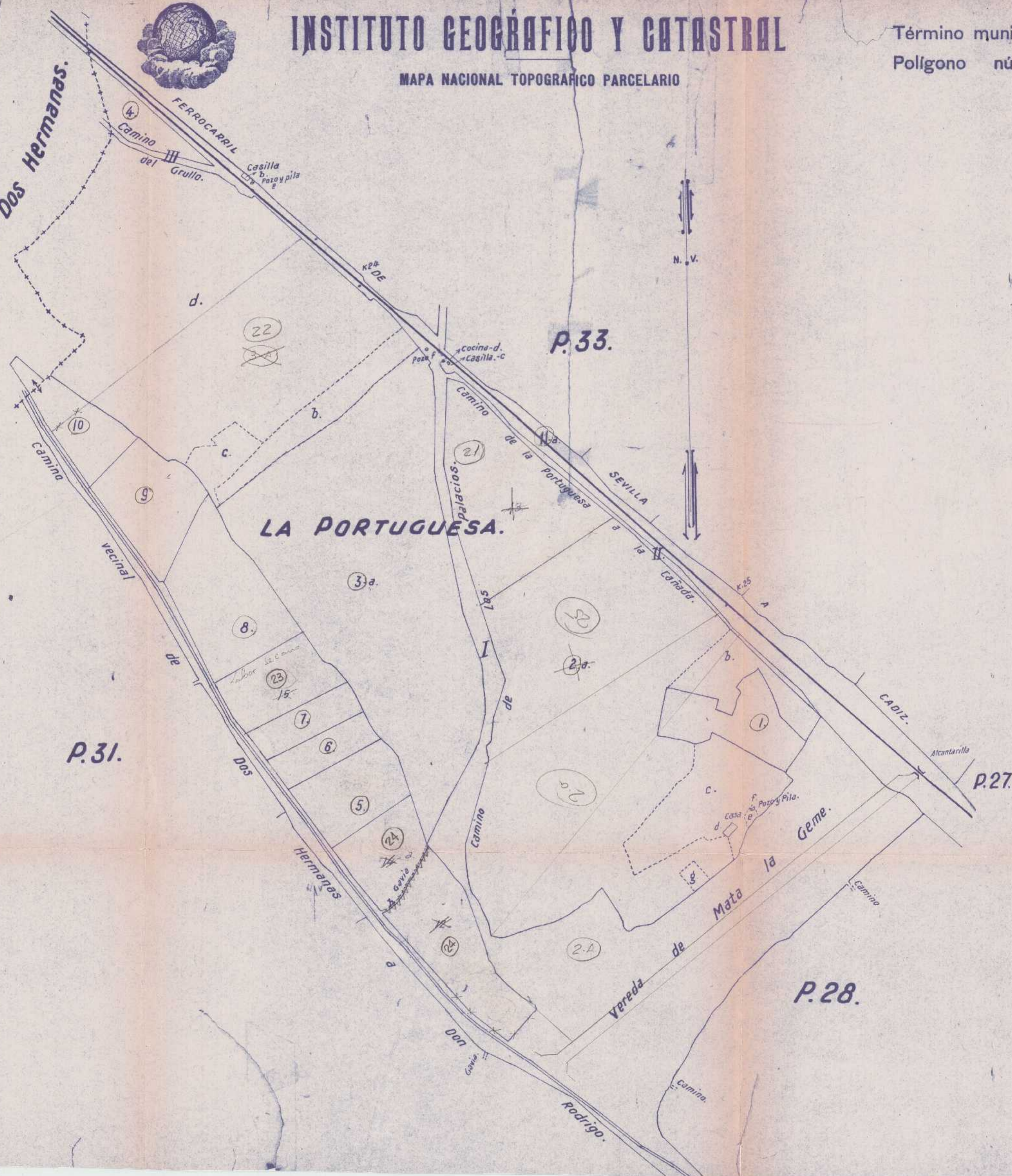


INSTITUTO GEOGRÁFICO Y CATASTRAL

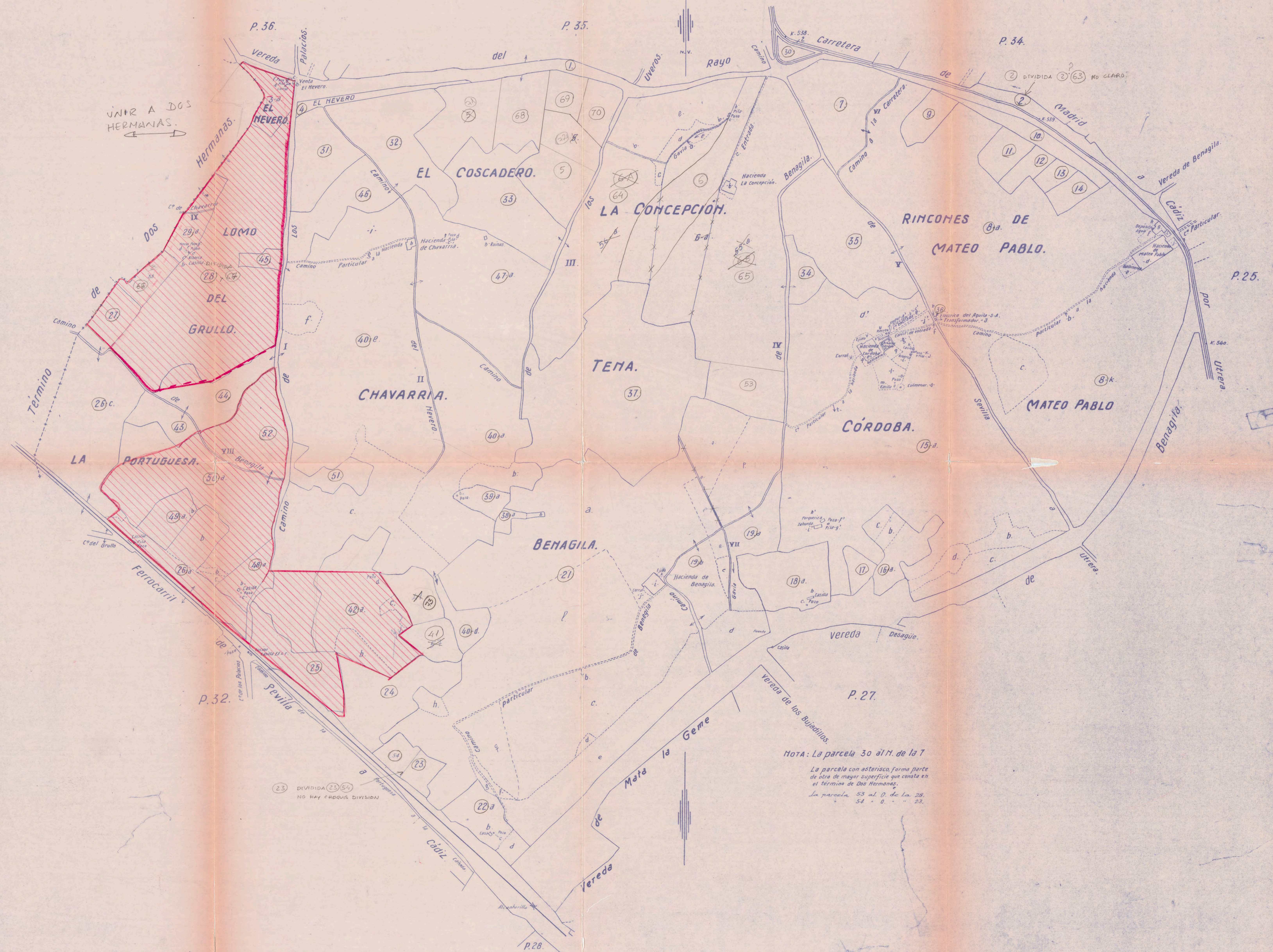
MAPA NACIONAL TOPOGRÁFICO PARCELARIO

Término municipal de **ALCALÁ DE GUADA**
Polígono núm. **32**.
Escala 1: **5.00**

Término de **Dos Hermanas**.



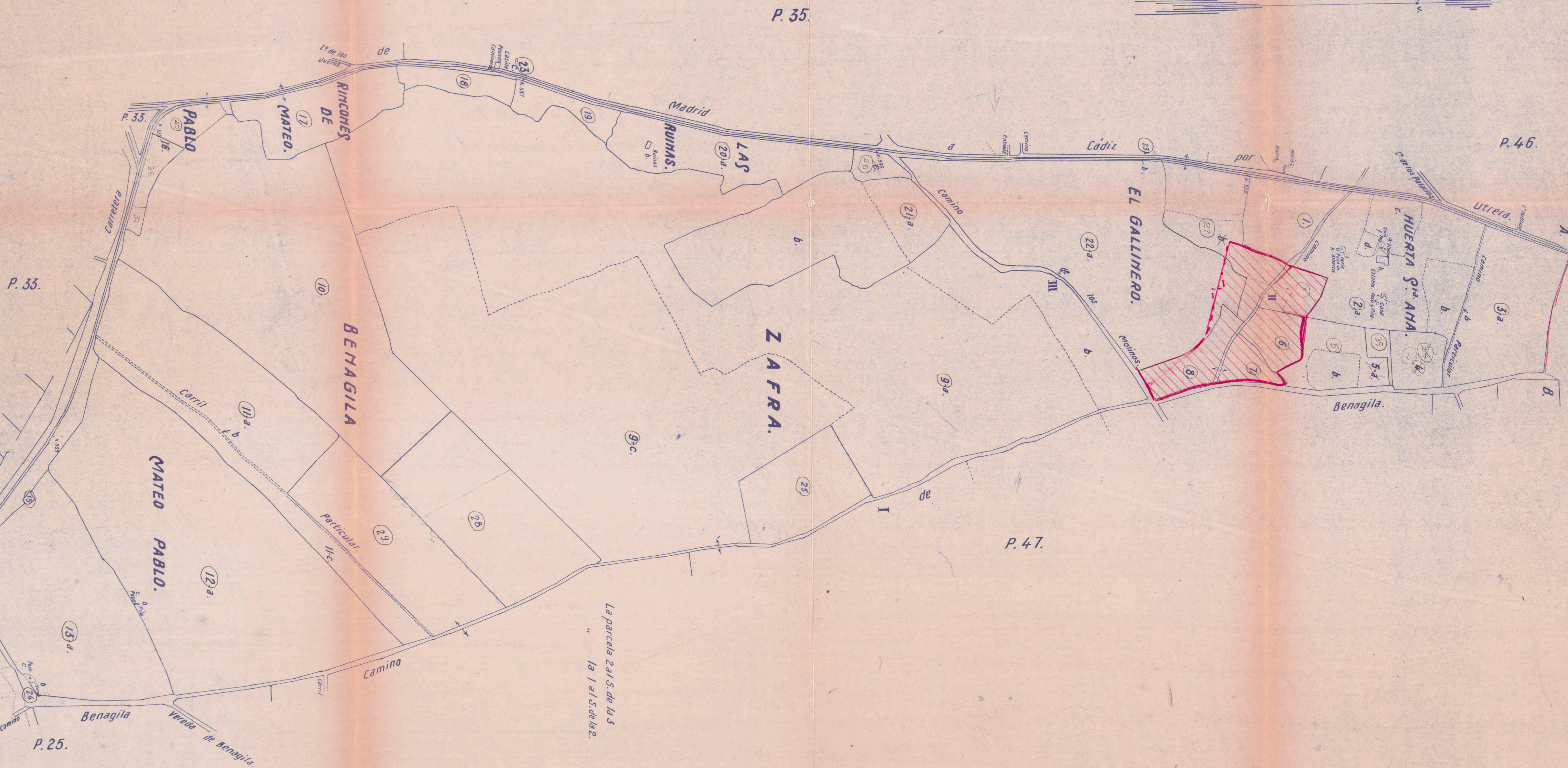
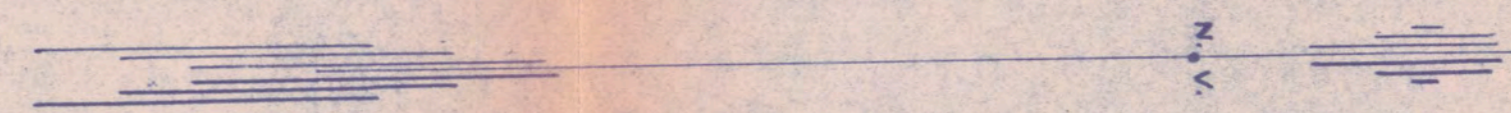
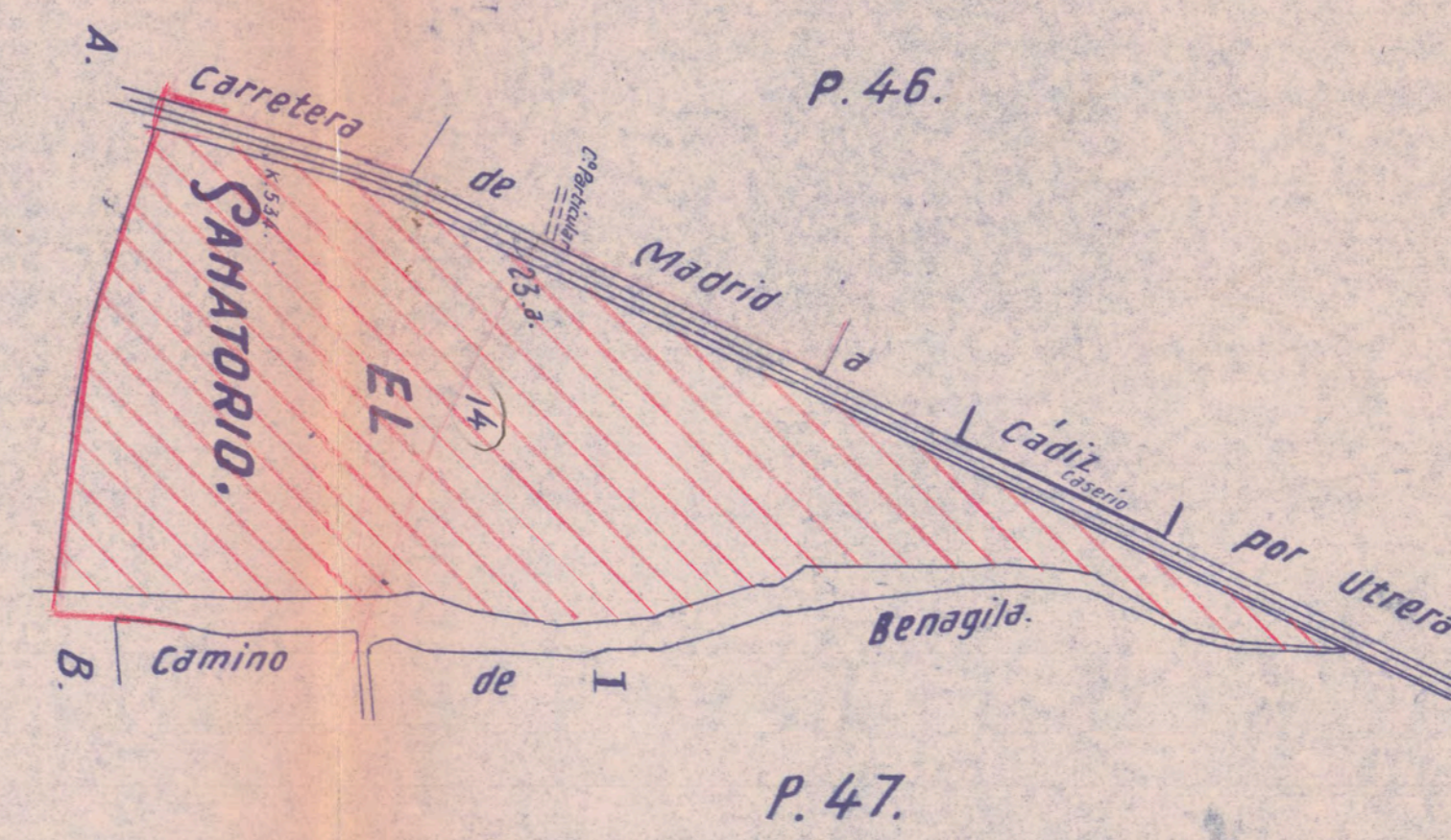
NOTA: La parcela 12 al S. de la 5.



UNIR A DOS
HERMANAS.

NOTA: La parcela 30 al N. de la 7
La parcela con asterisco forma parte
de otra de mayor superficie que consta en
el término de Dos Hermanas.
La parcela 53 al O. de la 28.
54 " " " 23.

23 DIVIDIDA 23 54
NO HAY CROQUIS DIVISION





CONSERVACION



P.33.

Dns Hermanos

P.35.

sociedad unir el polígono 36 y 35

P.45

P.45


P.37.

P.38.

P.39.

NOTA: LA T.1.H. de la 53.
La parcela con asiento que figura
en el término colindante.

El Ayuntamiento

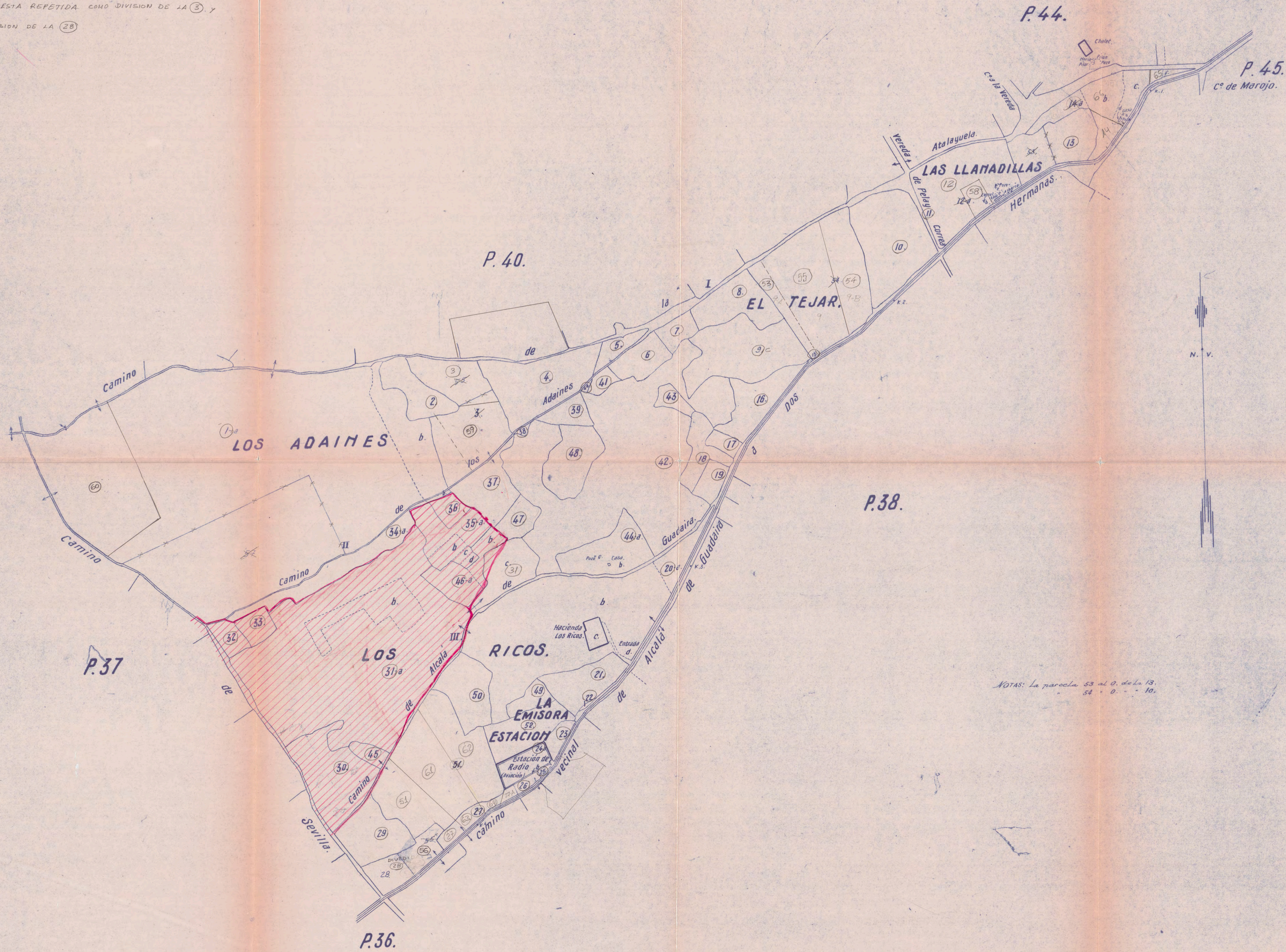


NOTAS: La parcela 42 al E. de la 25.
La parcela 41 al N. de la 39.

Las parcelas 37 y 43 al E. de la 9.



LA 56 ESTA REPETIDA COMO DIVISION DE LA 3, y
COMO DIVISION DE LA 28



NOTAS: La parcela 53 al O. de la 13.
54 al O. de la 10.

Provincia de SEVILLA.
Partido judicial de UTRERA.

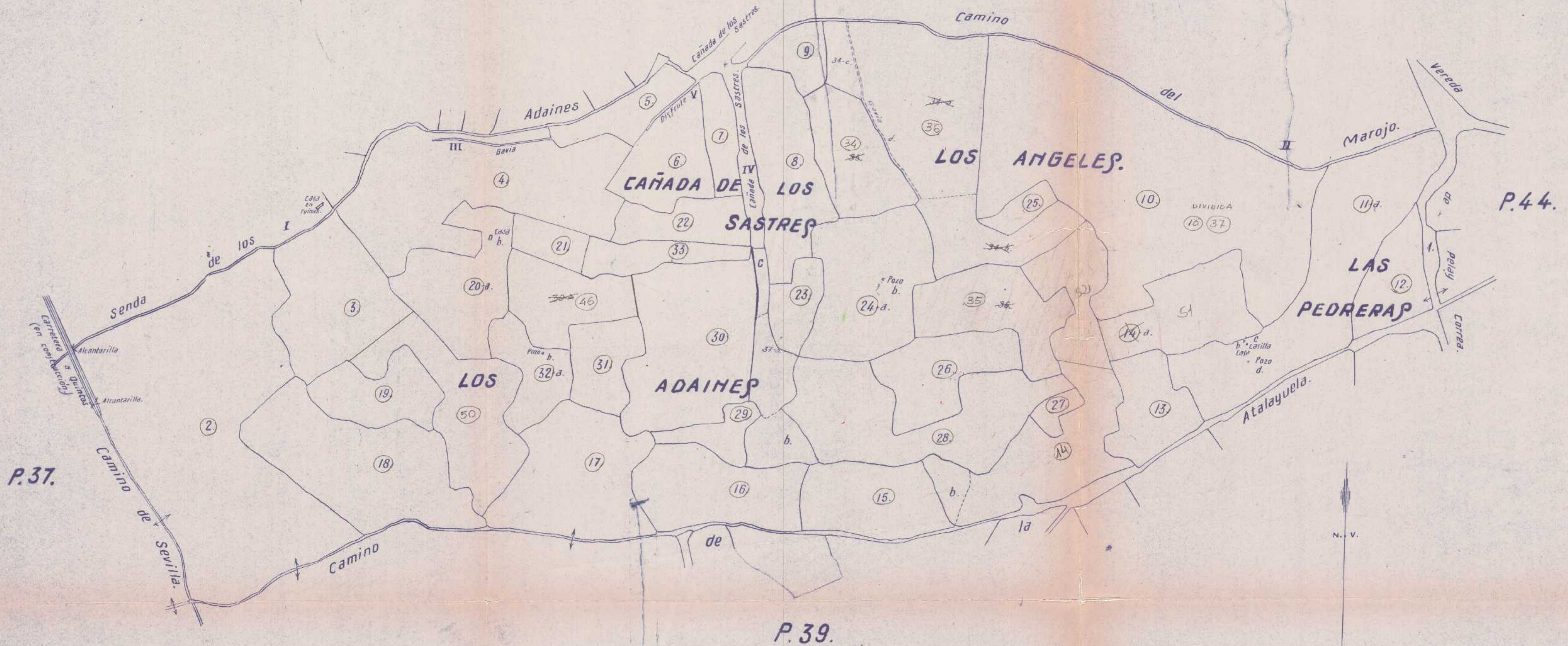


INSTITUTO GEOGRÁFICO Y CATASTRAL

MAPA NACIONAL TOPOGRÁFICO PARCELARIO

Término municipal de **ALCALÁ DE GUADAIRA**.
Polígono núm. 40.
Escala 1:5.000.

P. 41.



P. 37.

P. 44.

P. 39.



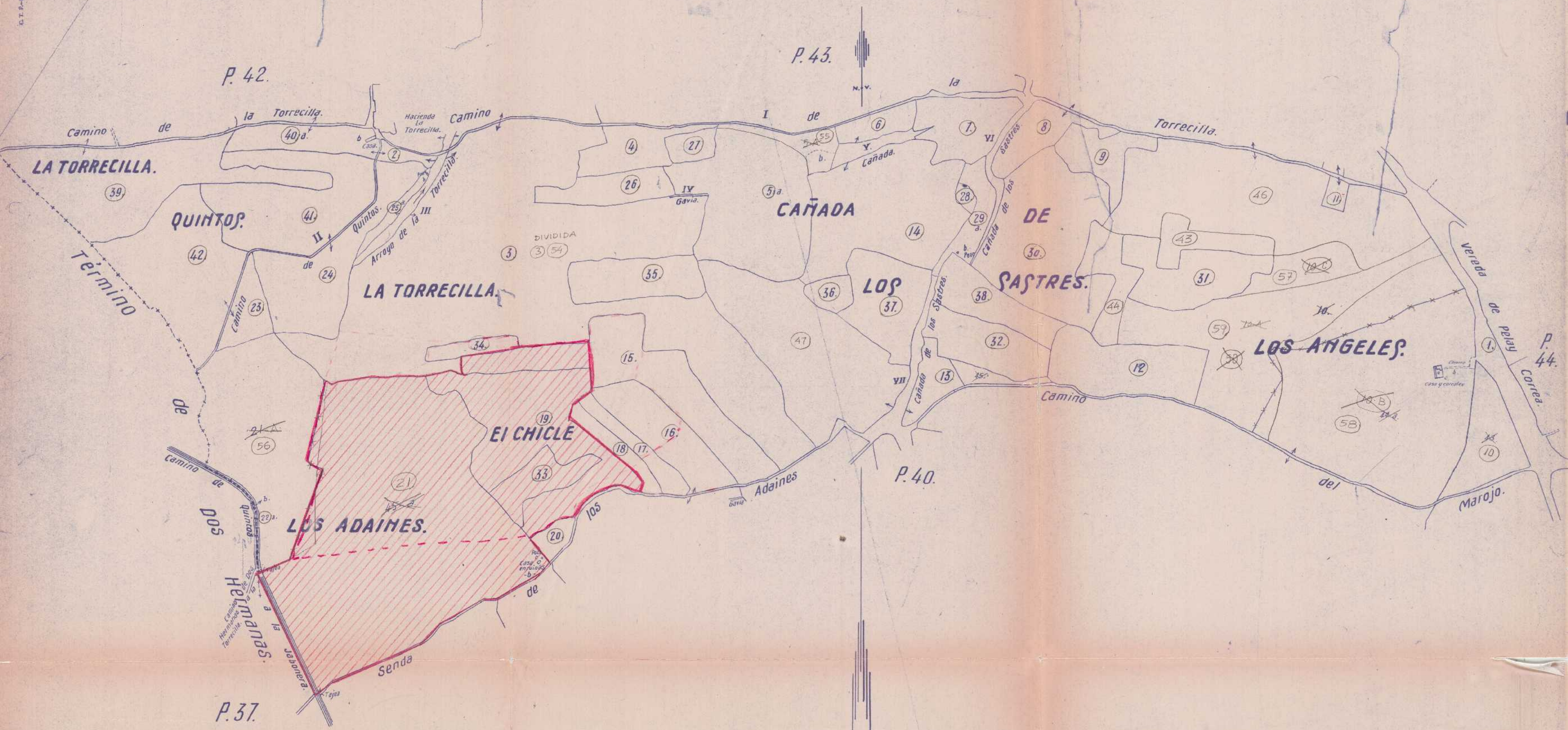
Provincia de **SEVILLA**.
Partido judicial de **UTRERA**.



INSTITUTO GEOGRÁFICO Y CATASTRAL

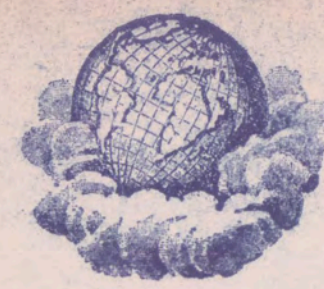
MAPA NACIONAL TOPOGRÁFICO PARCELARIO

Término municipal de **ALCALÁ DE GUADAIRA**.
Polígono núm. **41**.
Escala 1: **5.000**.





Nota: La parcela 37 en el interior de la 16.



NOTAS: La parcela 41 al E. de la 27
 " " 42 " H. " 14.
 " " 43 " S. " 4.
 " " 44 " N. " 3.
 " " 45 " N. " 7.
 " " 46 " E. " 6.
 " " 47 " E. " 10.
 " " 48 " O. " 34.
 " " 49 " O. " 33.
 " " 50 " N. " 35.

Provincia de SEVILLA.
Partido judicial de UTRERA.



INSTITUTO GEOGRÁFICO Y CATASTRAL

MAPA NACIONAL TOPOGRÁFICO PARCELARIO

Municipal de ALCALÁ DE GUADAIRA.
45. Escala 1: 5.000.

