


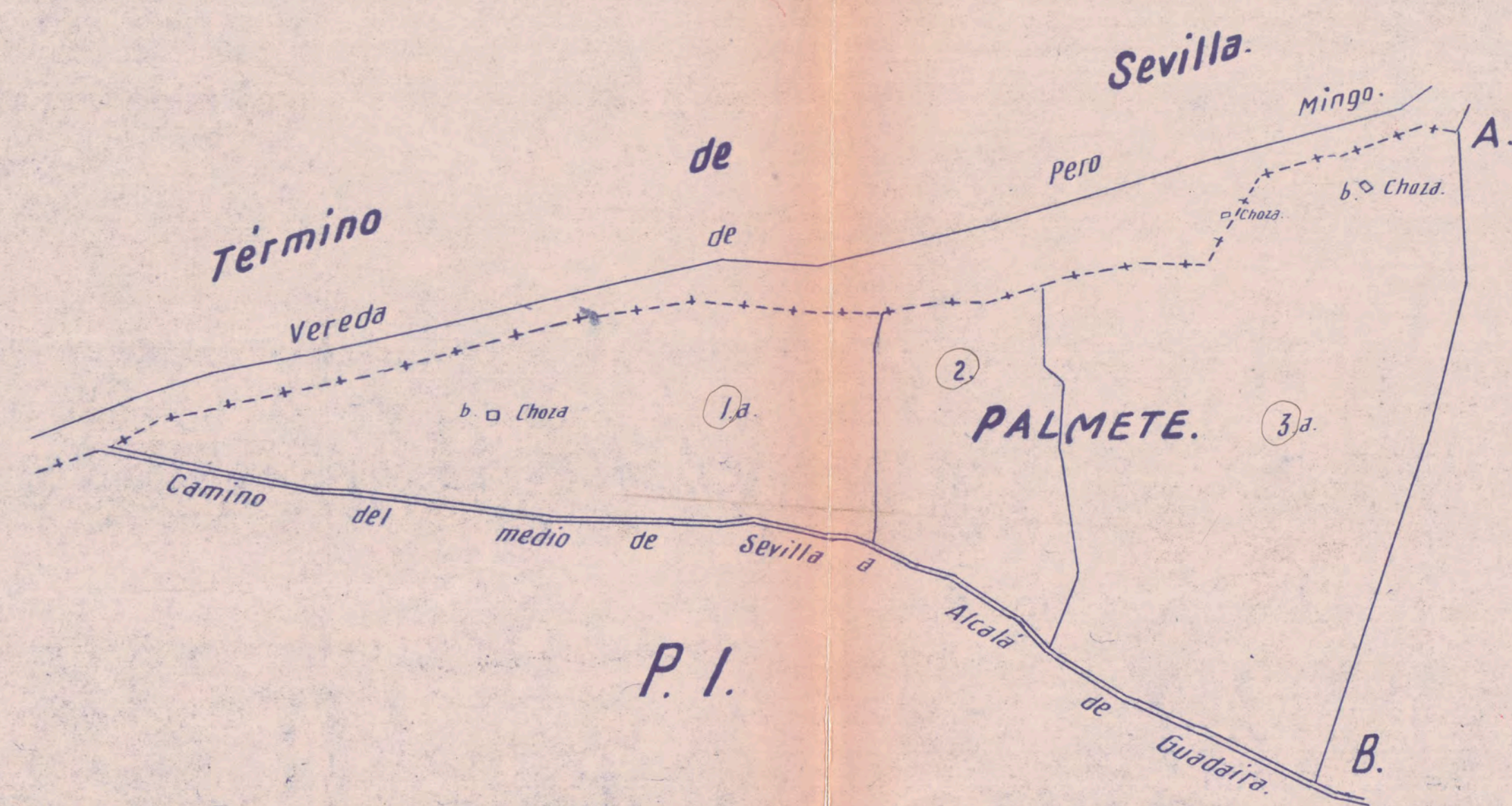
22 NO ESTÁ EN PLANO
23



- Indica pagos.
- " Caminos y vias pecuarias
- " rios, arroyos etc.
- " superficies edificadas.




NOTAS: La parcela 28 al S. de la 8.
29 - S. - - 7.
30 - Canal - - -
31 al N. de la 6.
32 - E. - - 6.
33 - O. - - 7.



Y.B.
El Conservador

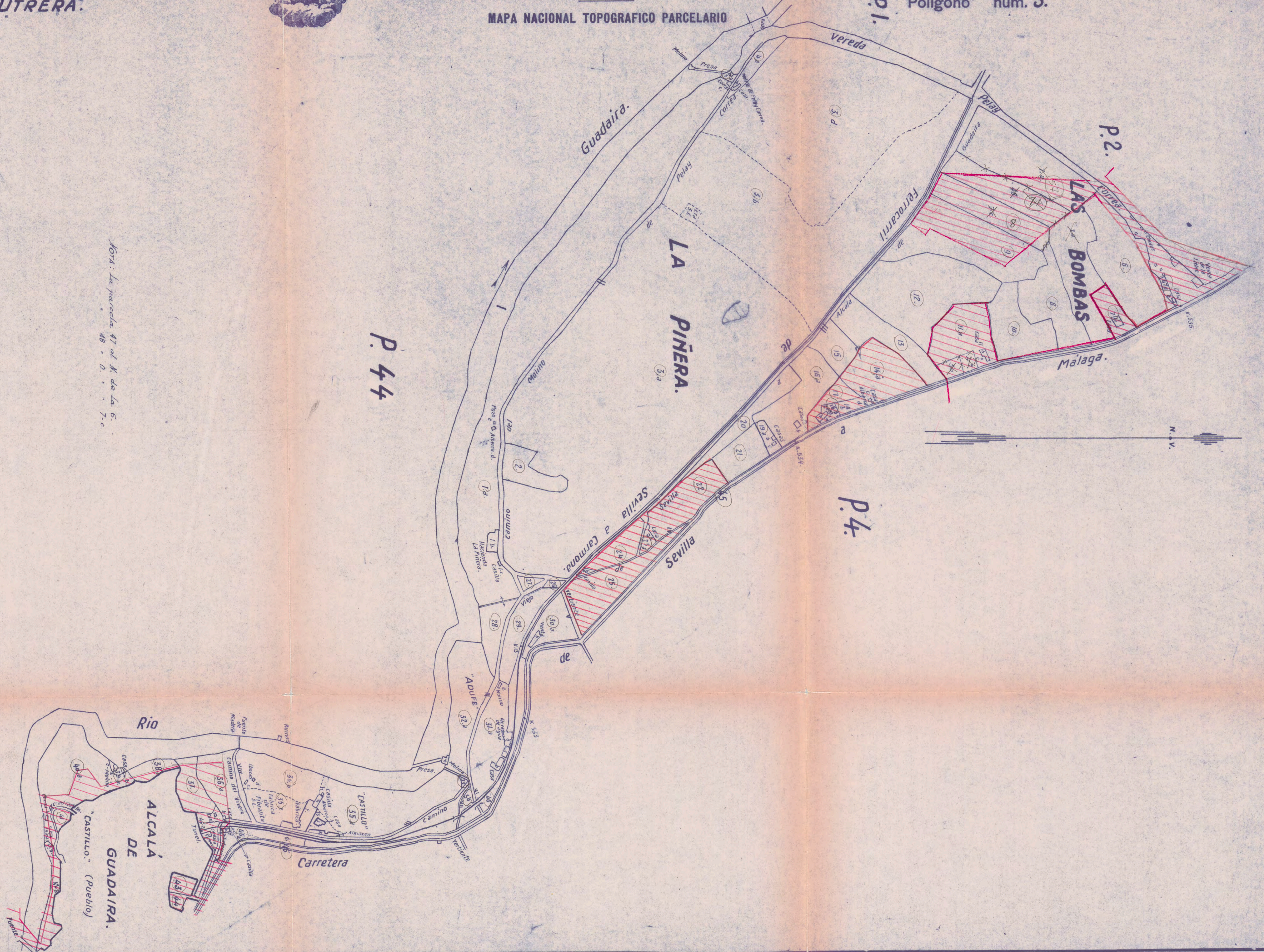
Provincia de **SEVILLA**.
Partido judicial de **UTRERA**.



INSTITUTO GEOGRÁFICO Y CATASTRAL

MAPA NACIONAL TOPOGRÁFICO PARCELARIO


Término municipal de **ALCALÁ DE GUADAIRA**.
Polígono núm. **3**.
Escala 1: **5.000**.



*Nota: La parcela 47 al N. de la 6.
48 y 0. y 7.c.*

C. T. P. - Madrid, 17 - 1135 - 1904

Provincia de SEVILLA.
Partido judicial de UTRERA.



INSTITUTO GEOGRAFICO Y CATASTRAL

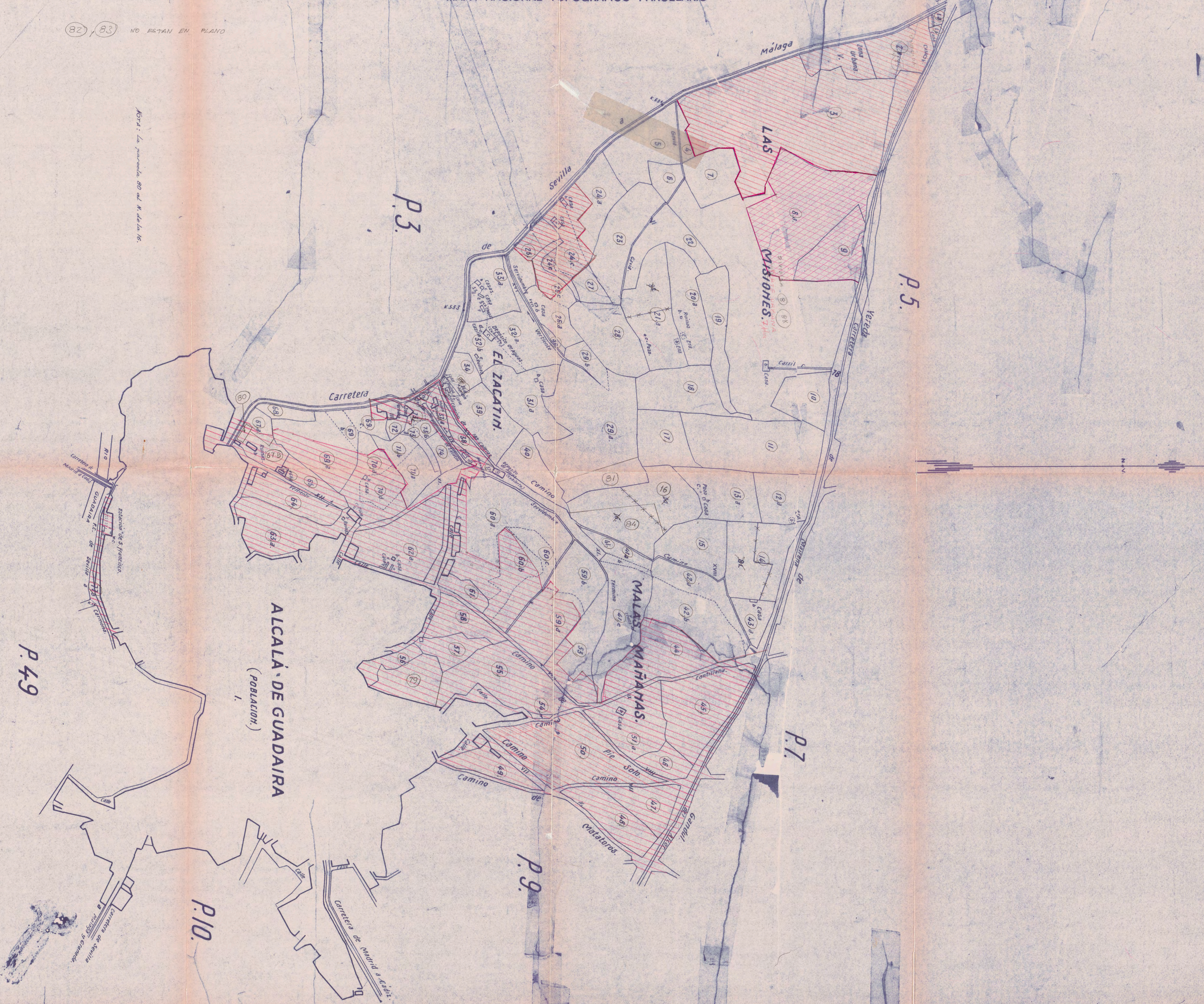
MAPA NACIONAL TOPOGRAFICO PARCELARIO

Término municipal de **ALCALÁ**.
Polígono núm. 4.

AIRA.
000.

(82) (83) NO ESTAN EN PLANO

Nota: Las parcelas 80 y 81 de la 16.



P.49

ALCALÁ DE GUADAÍRA
(POBLACION)

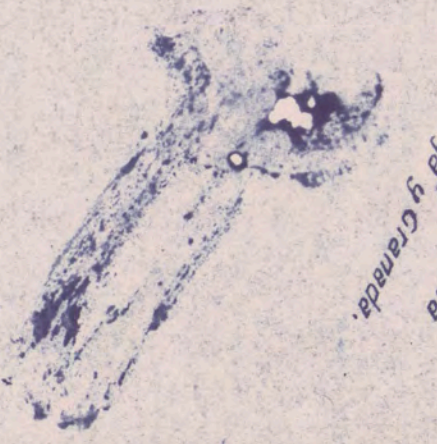
RIO

P.3

P.5

P.7

P.9





NOTA: Las parcelas 66, 67, 68 y 69 del F. de la 55.

P. 4.

P. 3.

P. 2.

P. 6.

P. 7.



CONSERVACION




Fig. P. 100
El 78 y 79 de la 100



INSTITUTO GEOGRÁFICO Y CATASTRAL

MAPA NACIONAL TOPOGRÁFICO PARCELARIO



NOTA: Las parcelas 92 y 93 están entre la 55 y 56.

P. 4.

P. 5.

P. 6.

P. 8.

P. 9.

Término de

Sevilla.

Rio Mingo.

de

Vereda de

Correa.

Vereda de

Caleras.

Matatoros.

MATOROS.

TOLEDILLO.

CAÑADA DE OTIVAR.

QUINTANILLA.

EL CAPITAN.


HACIENDA GUADALUPE.

HACIENDA DEL SEÑOR.

MATOROS.

N. V.

Provincia de **SEVILLA**.
Partido judicial de **UTRERA**.



INSTITUTO GEOGRÁFICO Y CATASTRAL

Término municipal de **ALCALÁ DE GUADAIRA**.
Polígono núm. **8**.
Escala 1:5000.

Mingo. MAPA NACIONAL TOPOGRÁFICO PARCELARIO




P. 7.

P. 9.

P. 9.

NOTA: La parcela 34 al S. de la 24.

(35) NO ESTÁ EN PLANO



P. 9.

P. 11.

P. 4.
ALCALÁ DE GUADAIRA.
(Población.)

EL POLYORON.

HUERTA DE LA
MARQUESA.

LA

LAPA.

LOS CERCADILLOS.
Almacén de aceitunas.


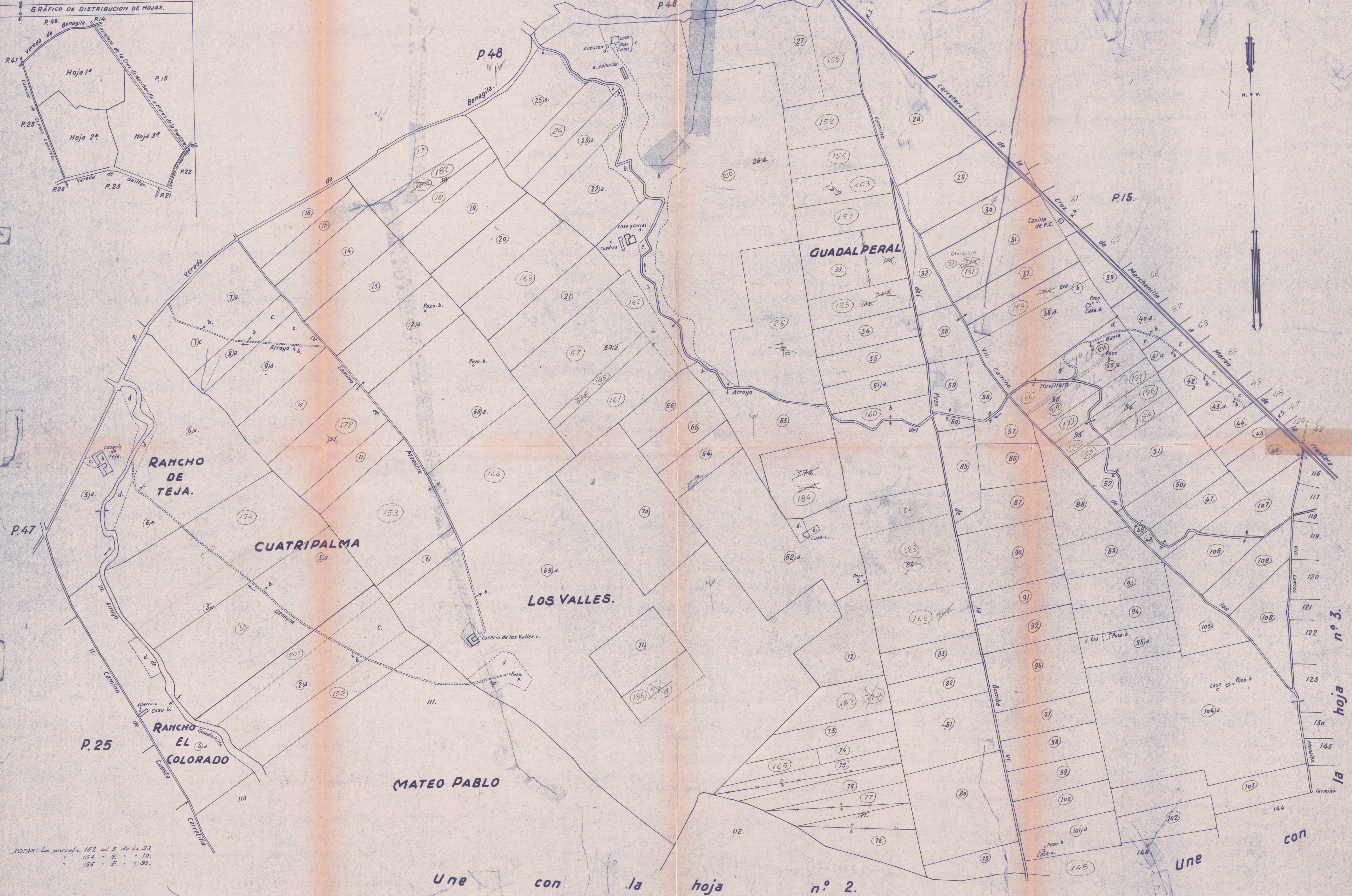
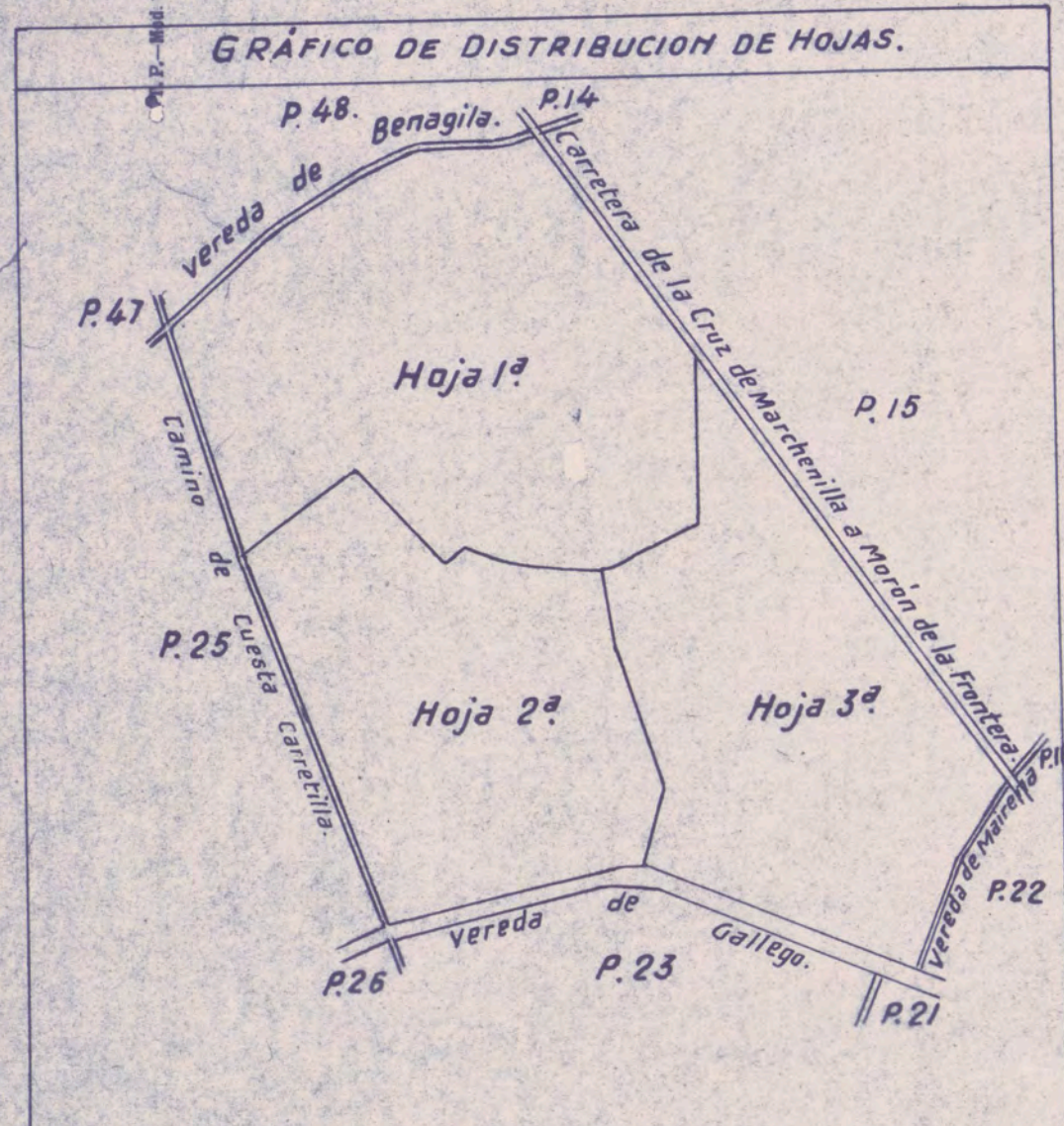
PALILLOS HINCADOS.

P. 12.

P. 49.

P. 13.

Baye parcial por ...
Granada. ...

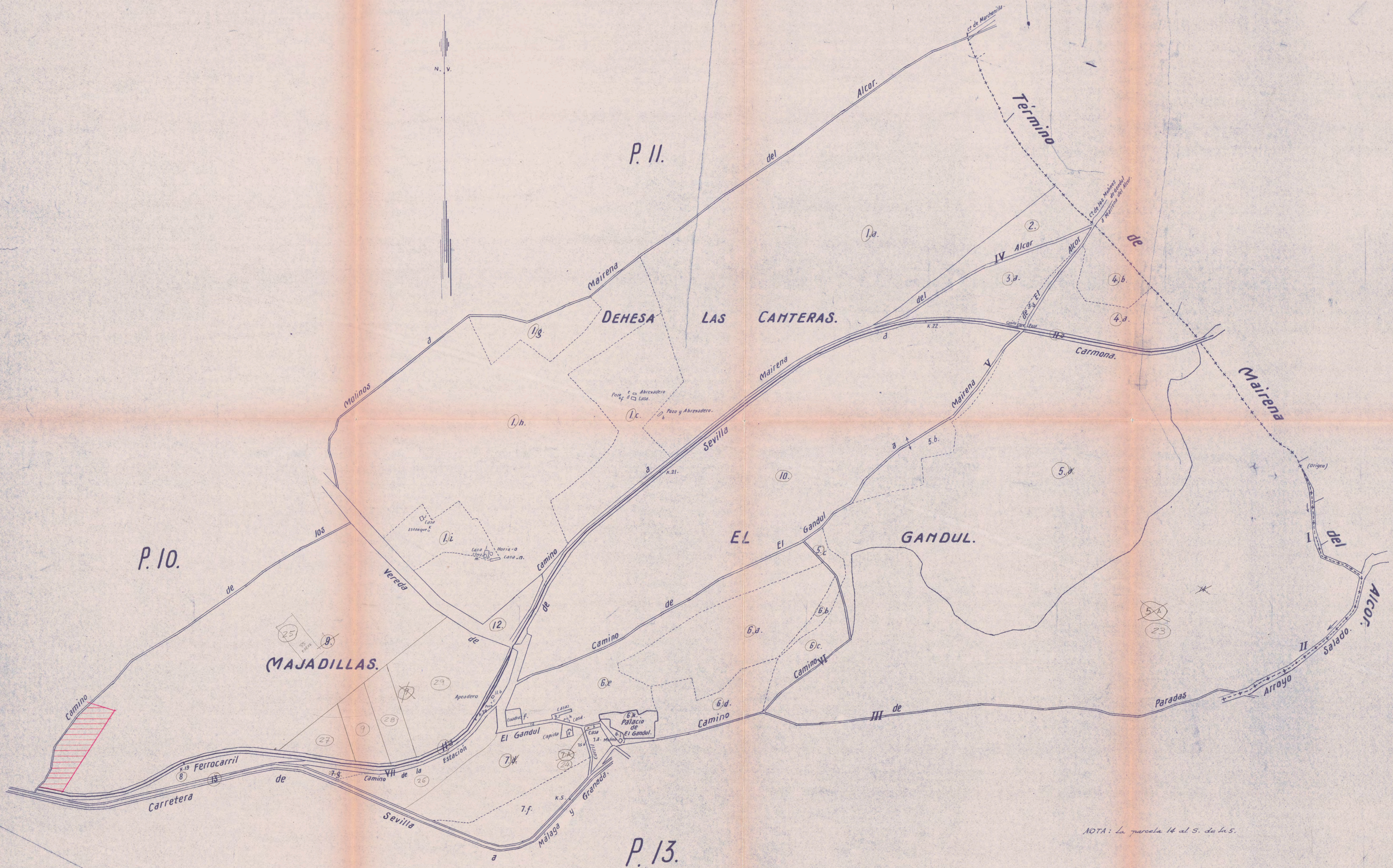


NOTAS: La parcela 152 al S. de La 33.
154 " S. " " 10.
155 " E. " " 33.

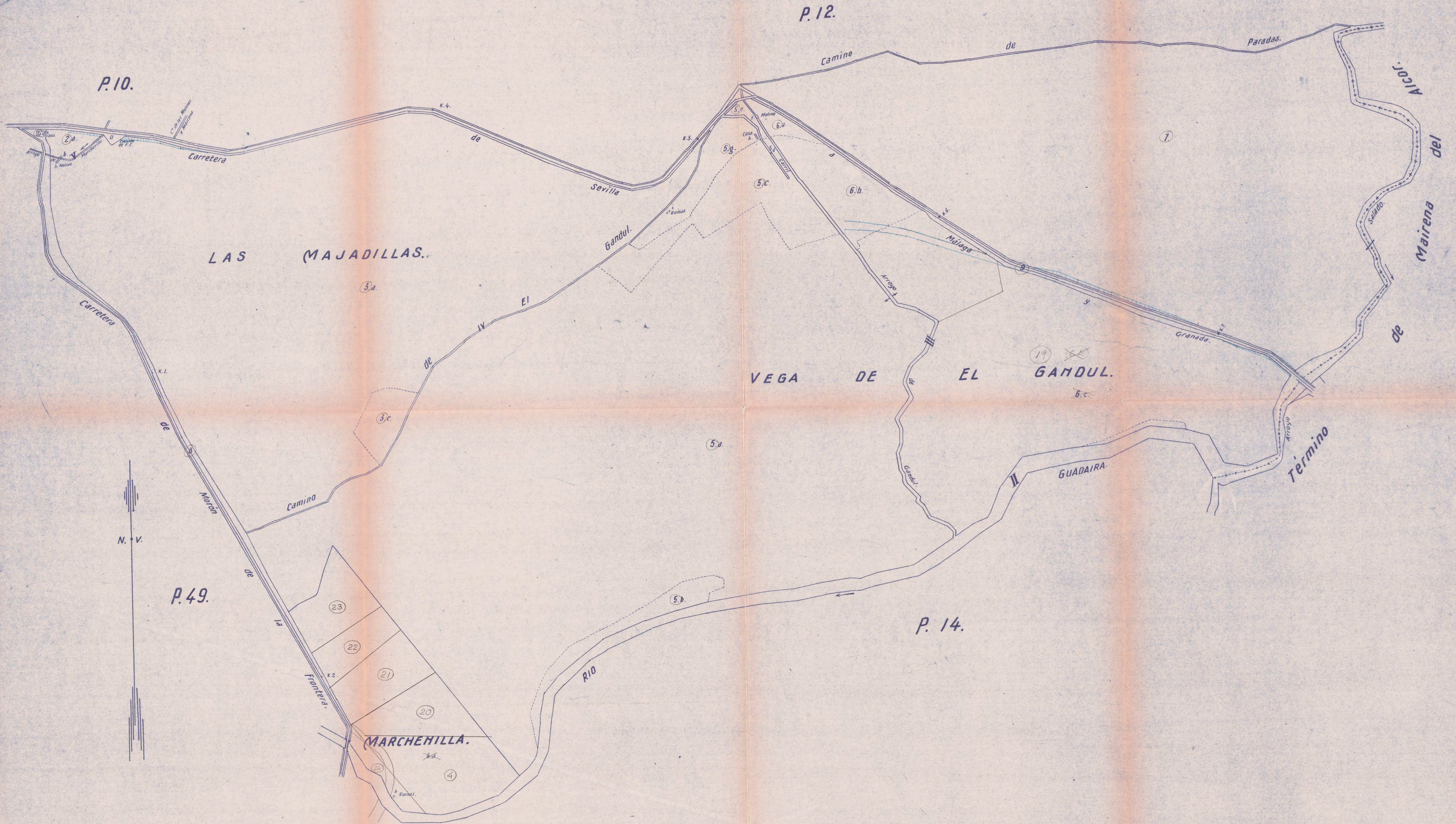
Une con la hoja nº 2.

hoja nº 3.

Une con

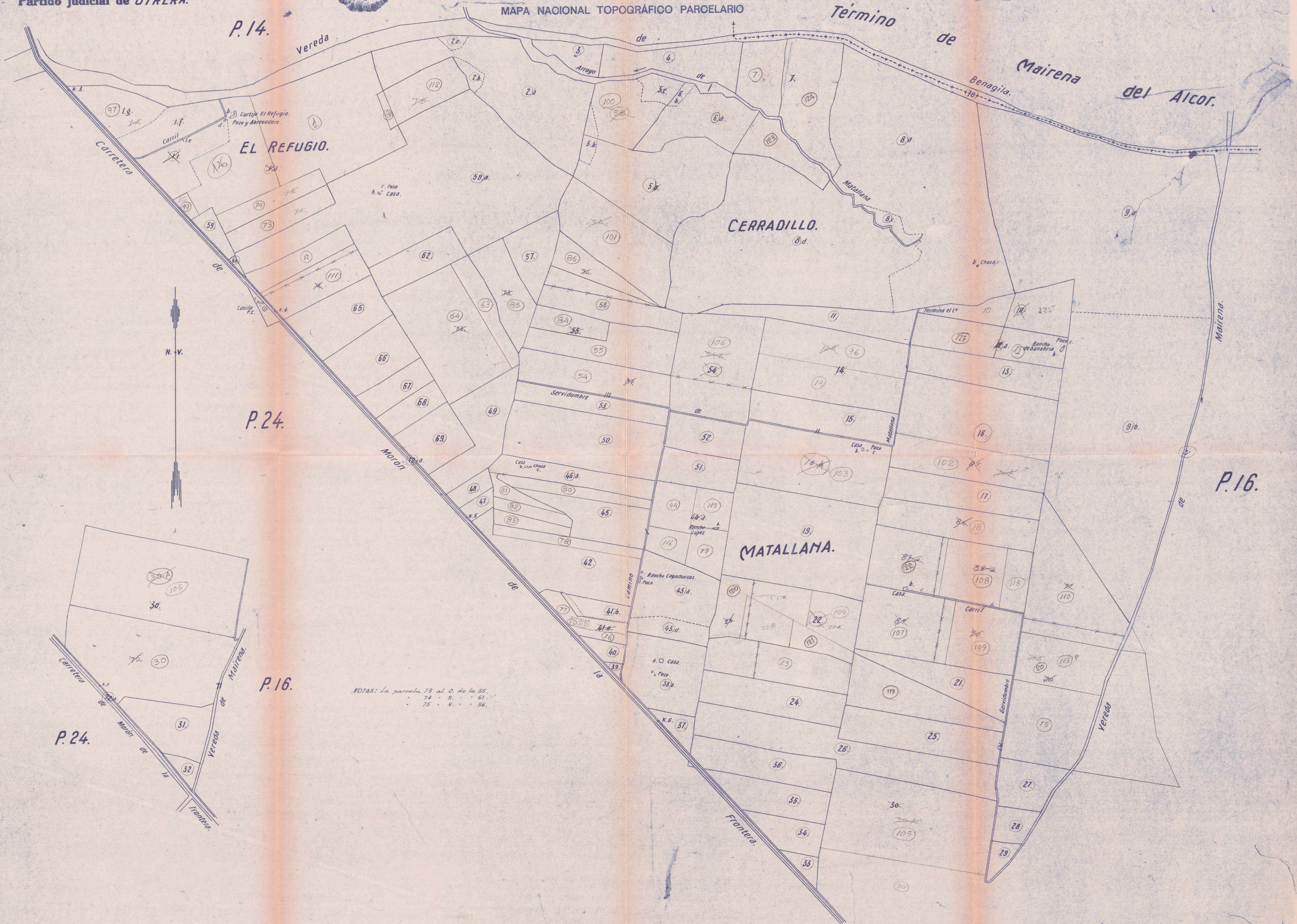


NOTA: La parcela 14 al S. de la 5.





MAPA NACIONAL TOPOGRÁFICO PARCELARIO



NOTAS: La parcela 73 al O. de la 55.
74 - S. - 61.
75 - N. - 56.

Provincia de SEVILLA.
Partido judicial de UTRERA.

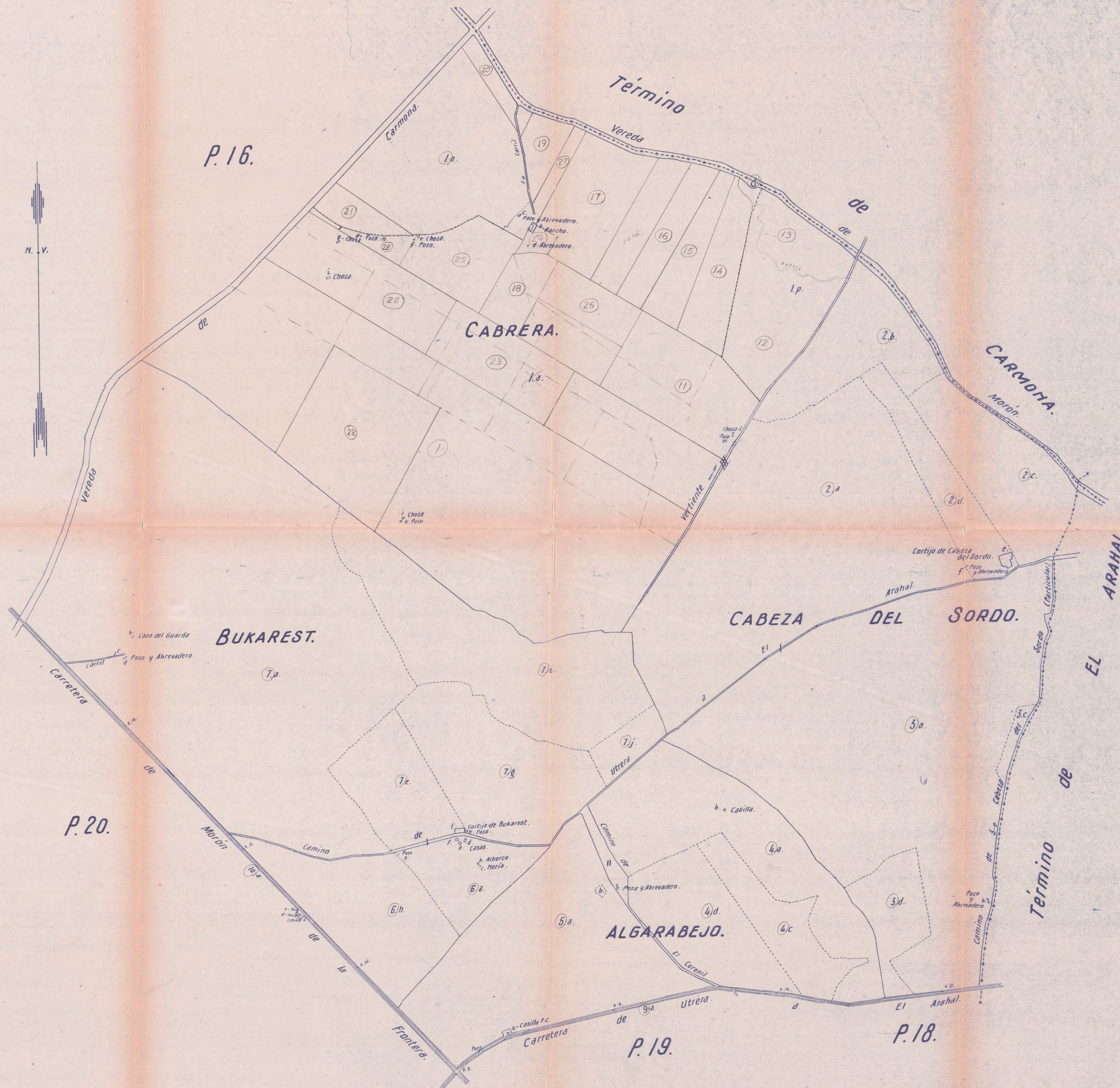


INSTITUTO GEOGRÁFICO Y CATASTRAL

MAPA NACIONAL TOPOGRÁFICO PARCELARIO

Término municipal de ALCALÁ DE GUADAIRA.
Polígono núm. 16. Escala 1:10.000





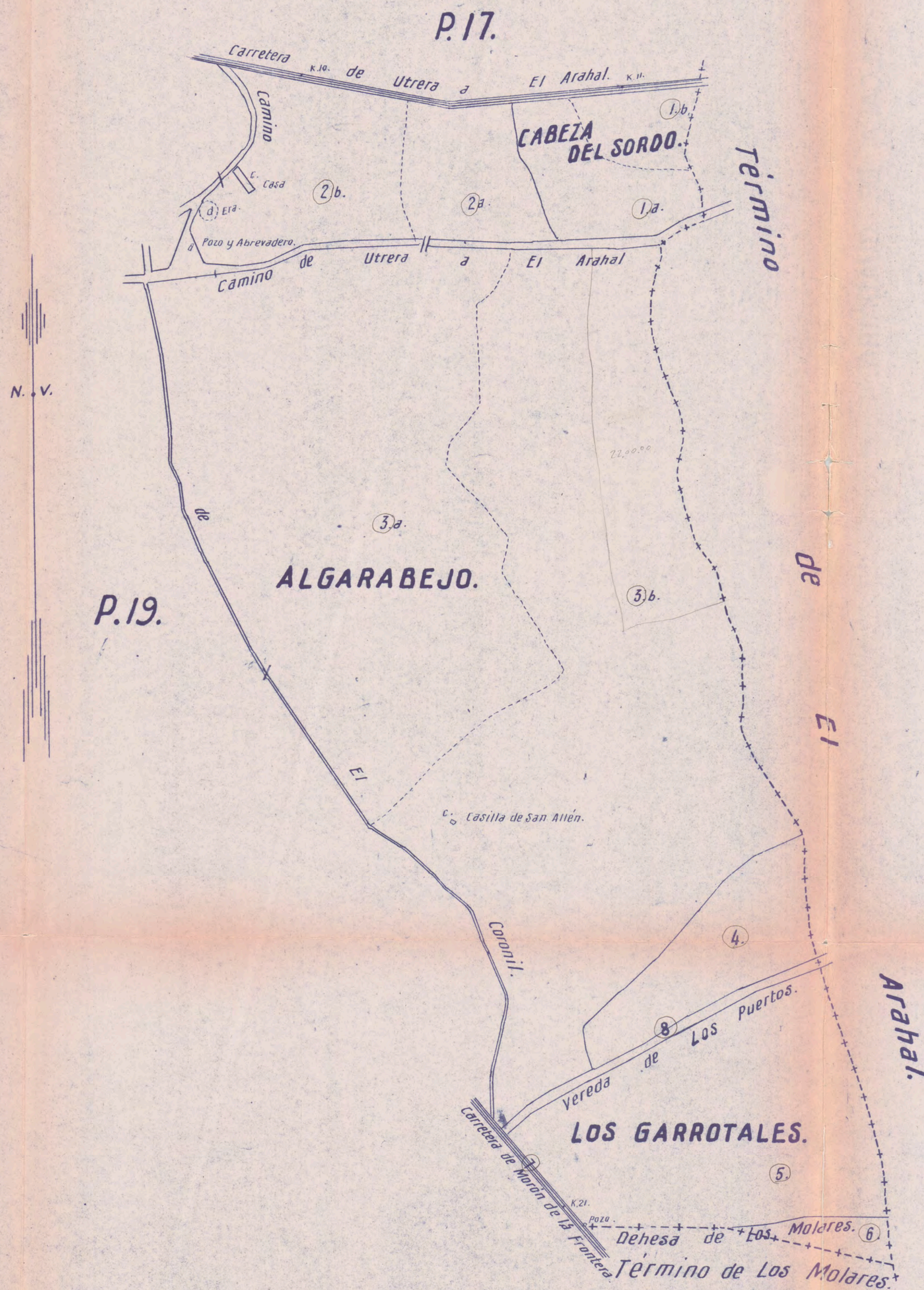
Provincia de **SEVILLA**
Partido judicial de **UTRERA**.



INSTITUTO GEOGRÁFICO Y CATASTRAL

MAPA NACIONAL TOPOGRÁFICO PARCELARIO

Término municipal de **ALCALÁ DE GUADAIRA**
Polígono núm. **18**.
Escala 1: **10.000**.



C. T. P. - Mod. II. - 5130 - 1944

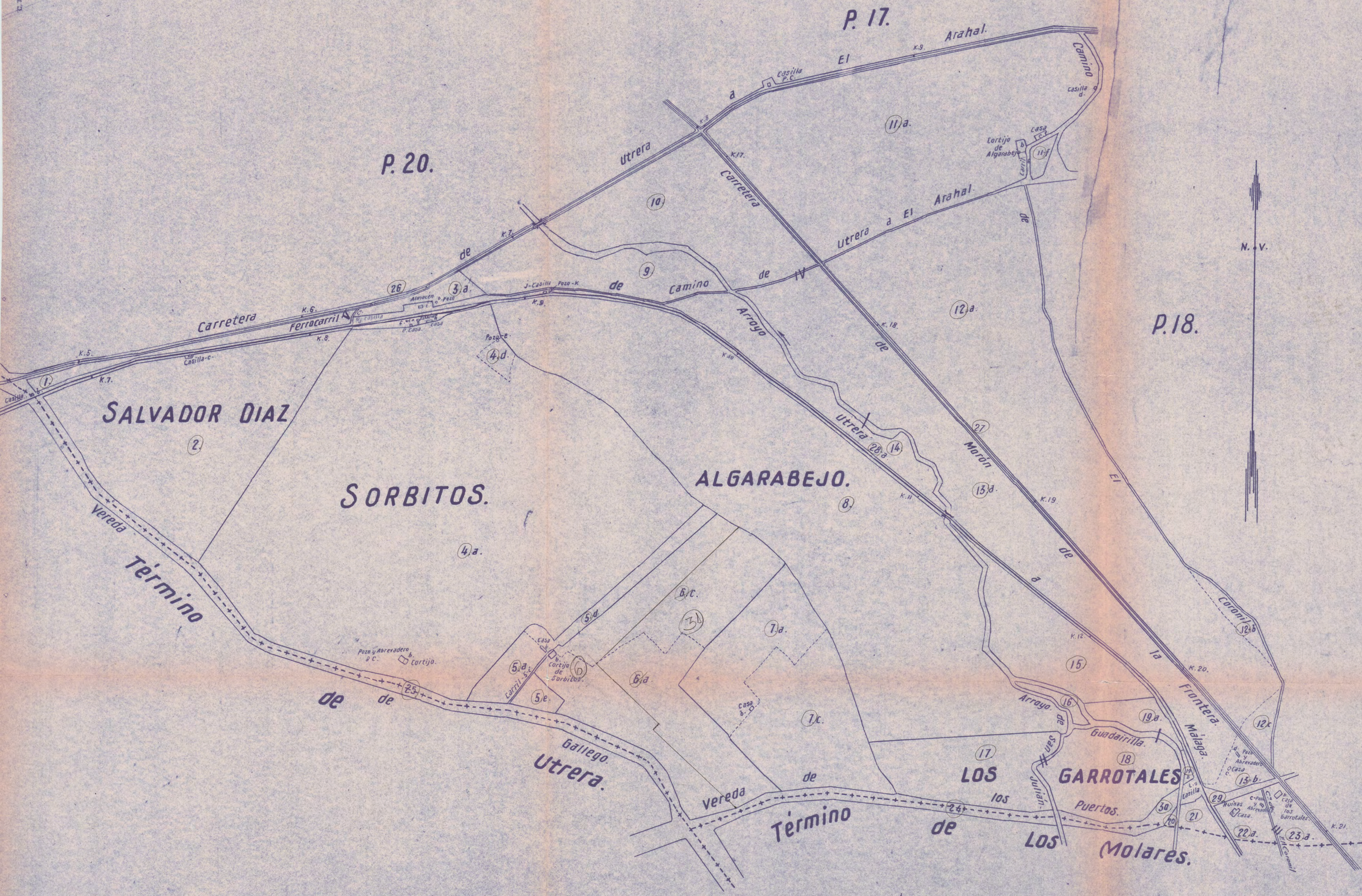
Provincia de **SEVILLA**.
Partido judicial de **UTRERA**.



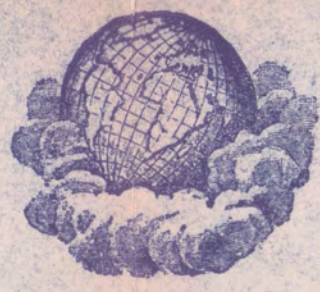
INSTITUTO GEOGRÁFICO Y CATASTRAL

MAPA NACIONAL TOPOGRÁFICO PARCELARIO

Término municipal de **ALCALÁ DE GUADAIRA**.
Polígono núm. **19**.
Escala 1: 10.000.



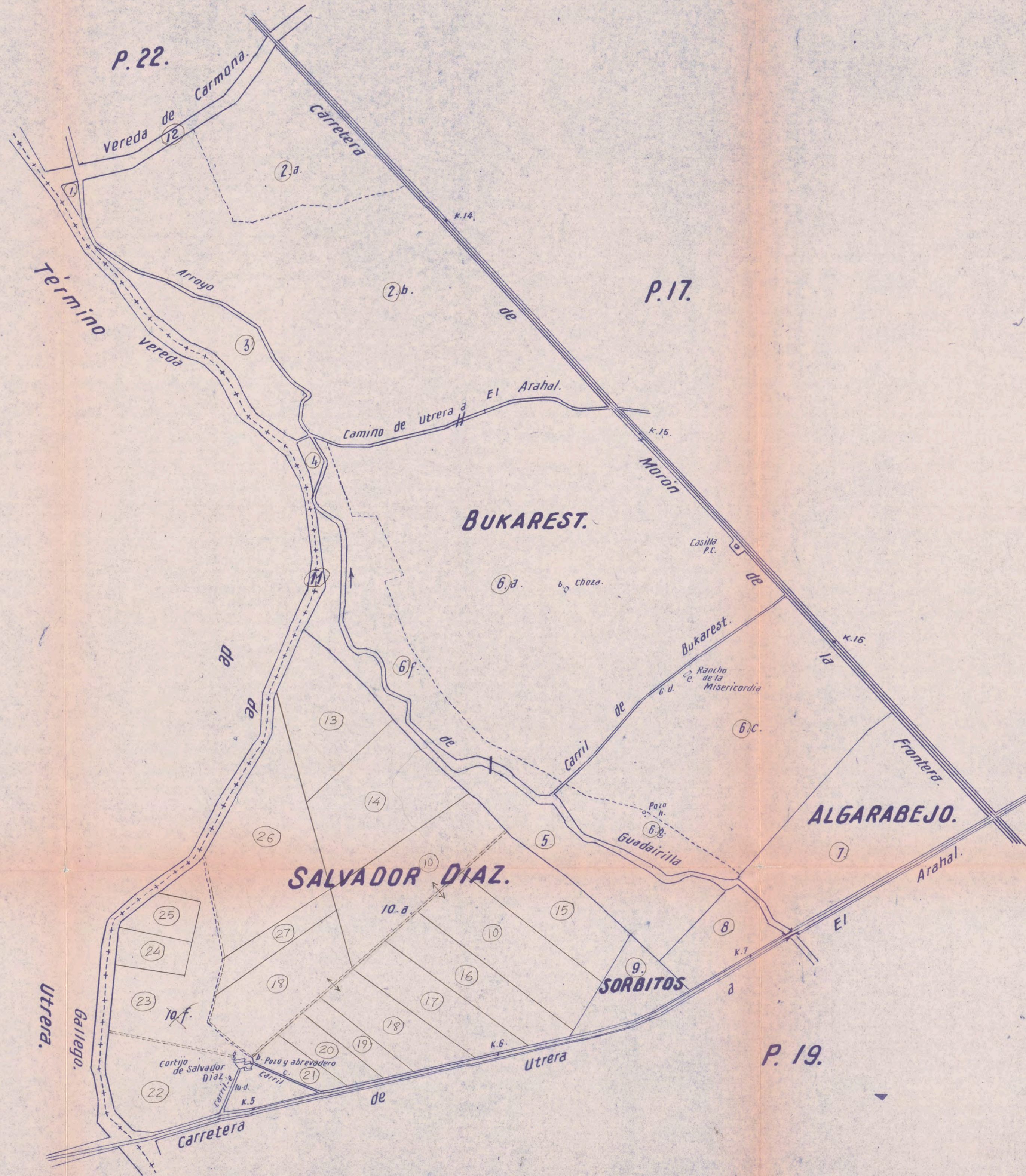

Provincia de SEVILLA.
Partido judicial de UTRERA.




INSTITUTO GEOGRÁFICO Y CATASTRAL

MAPA NACIONAL TOPOGRÁFICO PARCELARIO

Término municipal de **ALCALÁ DE GUADAIRA**.
Polígono núm. 20. Escala 1:10.000.



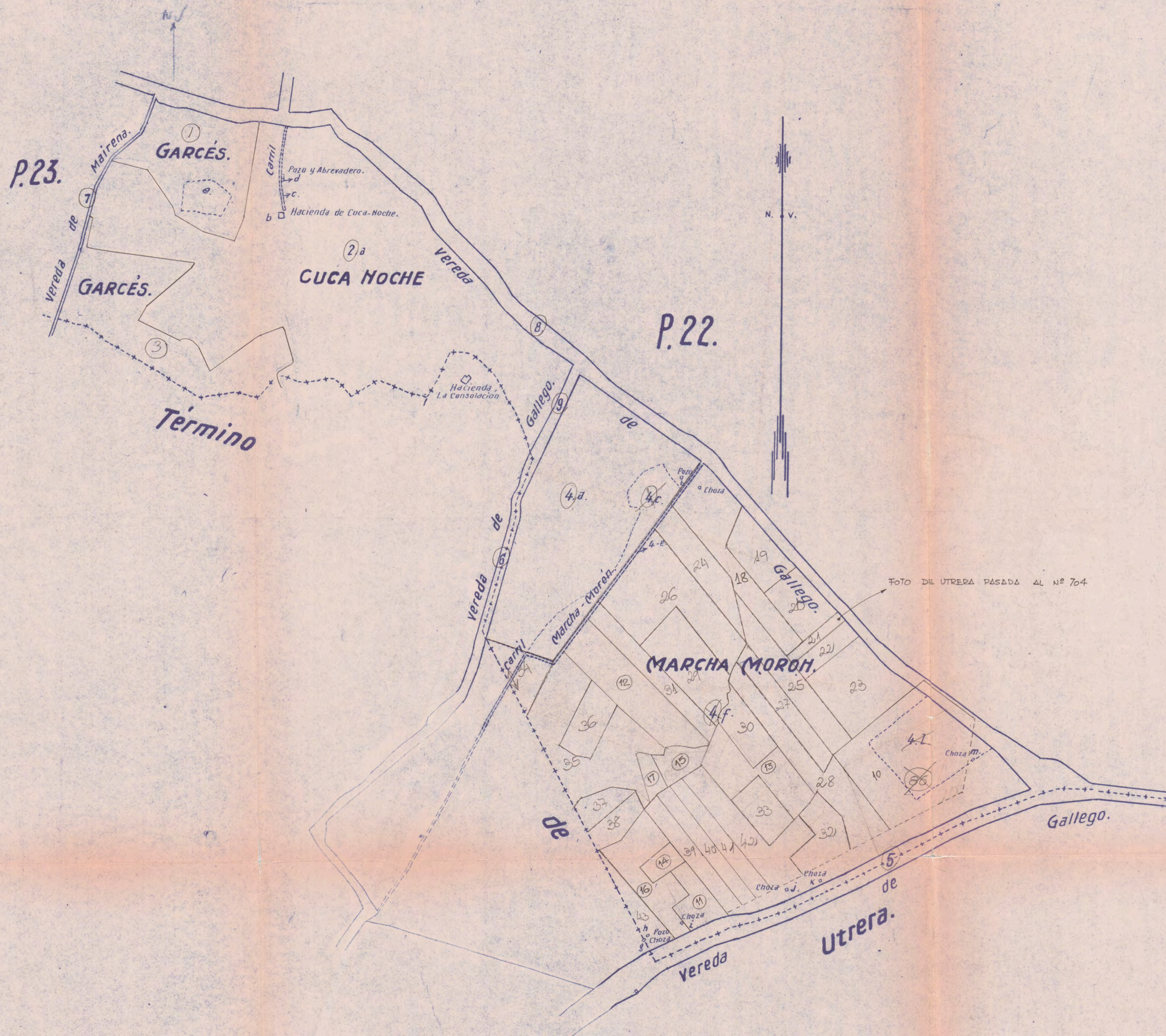
Provincia de SEVILLA.
Partido judicial de UTRERA.




INSTITUTO GEOGRÁFICO Y CATASTRAL

MAPA NACIONAL TOPOGRÁFICO PARCELARIO

Término municipal de **ALCALÁ DE GUADAIRA**.
Polígono núm. 21. Escala 1:10.000.



Provincia de SEVILLA.
Partido judicial de UTRERA.



INSTITUTO GEOGRÁFICO Y CATASTRAL

MAPA NACIONAL TOPOGRÁFICO PARCELARIO

Término municipal de **ALCALÁ DE GUADAIRA**.
Polígono núm. 22.
Escala 1: 10.000.

P.24.

MATALLANA.
K.8.

ROZALEJO.
6.a.

P.16.

MARCA-MORON

P.21.

TORRE ABAD.
11.a

P.20.

